







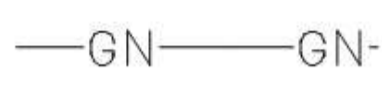
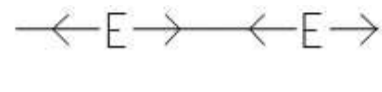


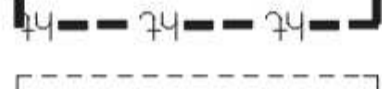
















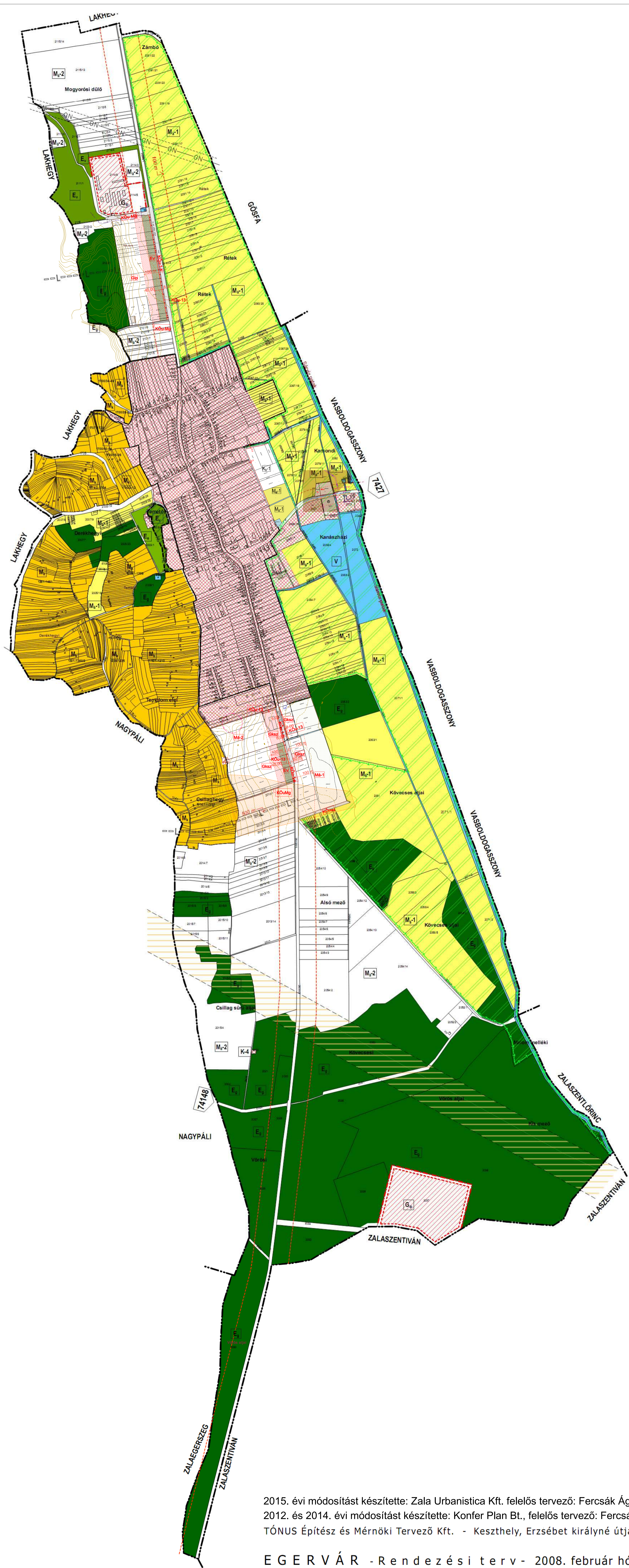
2. melléklet a módosításokkal egységes szerkezetbe foglalt
14/2012. (XI. 30.) sz. önk. rendelethez

közigazgatási terület határa	-----
telekhatár	-----
gazdasági erdő	 Eg
egészségügyi, szociális turisztikai erdő	 Ee
véd erdő	 Ev
mezőgazdasági terület	 M _a -1
mezőgazdasági terület	 M _a -2
kertes mezőgazdasági terület	 M _k
beépítésre szánt területek szabályozási tervének hatálya alá eső terület	
vízgyűjtő terület	
árok, időszakos vízfolyás	
MOL gázvezeték védőtávolság 2x10m	
elektromos légvezeték védőtávolság külterületen 2x5m	
védőtávolság	-----
ökológiai hálózat részét képező terület	
helyi természetvédelmi terület határa	
M9 autópálya tervezett nyomvonala	

-----	KÖZIGAZGATÁSI TERÜLET HATÁRA
-----	BELTERÜLET MEGLEVŐ HATÁRA
-----	ÉPÍTÉSI ÖVEZET, ÖVEZET HATÁRA
-----	KÜLÖNLÉGES KÖLTERÜLET (ZÁRTKERT) HATÁRA
-----	SZABÁLYOZÁSI VONAL
-----	VÉDŐTÁVOLSÁG HATÁRA
-----	RÉGESZETI LELEŐHELY HATÁRA
-----	ÁROK, VÍZFOLYÁS
-----	TERVEZETT 20 kV-OS ELEKTROMOS VEZETÉK
-----	ÉPÍTÉSI TELKEN BELÜLI VÉDŐTERÜLET
-----	HELYI JELENTŐSÉGŰ TÁJKEPVEDELMI TERÜLET
-----	ÖKOLÓGIAI FOLYOSÓ
-----	KÖTELEZŐ FÁSÍTÁS
-----	KIVÁLÓ TERMŐHELYI ADOTTSÁGÚ SZÁNTÓTERÜLET

	TERVEZETT TRANSZFORMÁTOR ÁLLOMÁS
	ÚT MINTAKERESZTSZELVÉNY HELYE
	MEGSZÜNTETŐ JEL - IRÁNYADÓ

	EGYÉB IPARI GAZDASÁGI ÖVEZET
	KERESKEDELMI SZOLGÁLTATÓ GAZDASÁGI ÖVEZET
	ÁLTALÁNOS MEZŐGAZDASÁGI ÖVEZET
	ÁLTALÁNOS MEZŐGAZDASÁGI ÖVEZET
	KÖZÜTI KÖZLEKEDÉSI ÖVEZET
	KÖZÜTI KÖZLEKEDÉSI ÖVEZET
	KÖZÜTI KÖZLEKEDÉSI ÖVEZET
	MEZŐGAZDASÁGI CÉLU KÖZLEKEDÉSI ÖVEZET
	VEDELMI ERDŐ ÖVEZET
	KÖZLEKÉSI ERDŐ ÖVEZET



2015. évi módosítást készítette: Zala Urbanistica Kft. felelős tervező: Fercsák Ágnes településmérnök, TT-20-0277
2012. és 2014. évi módosítást készítette: Konfer Plan Bt., felelős tervező: Fercsák Ágnes településmérnök, TT-20-0277
TÓNUS Építész és Mérnöki Tervező Kft. - Keszthely, Erzsébet királyné útja 40. - 83/310-412 - Sánta Gábor - településrendező tervező - TT1-20-0093/01